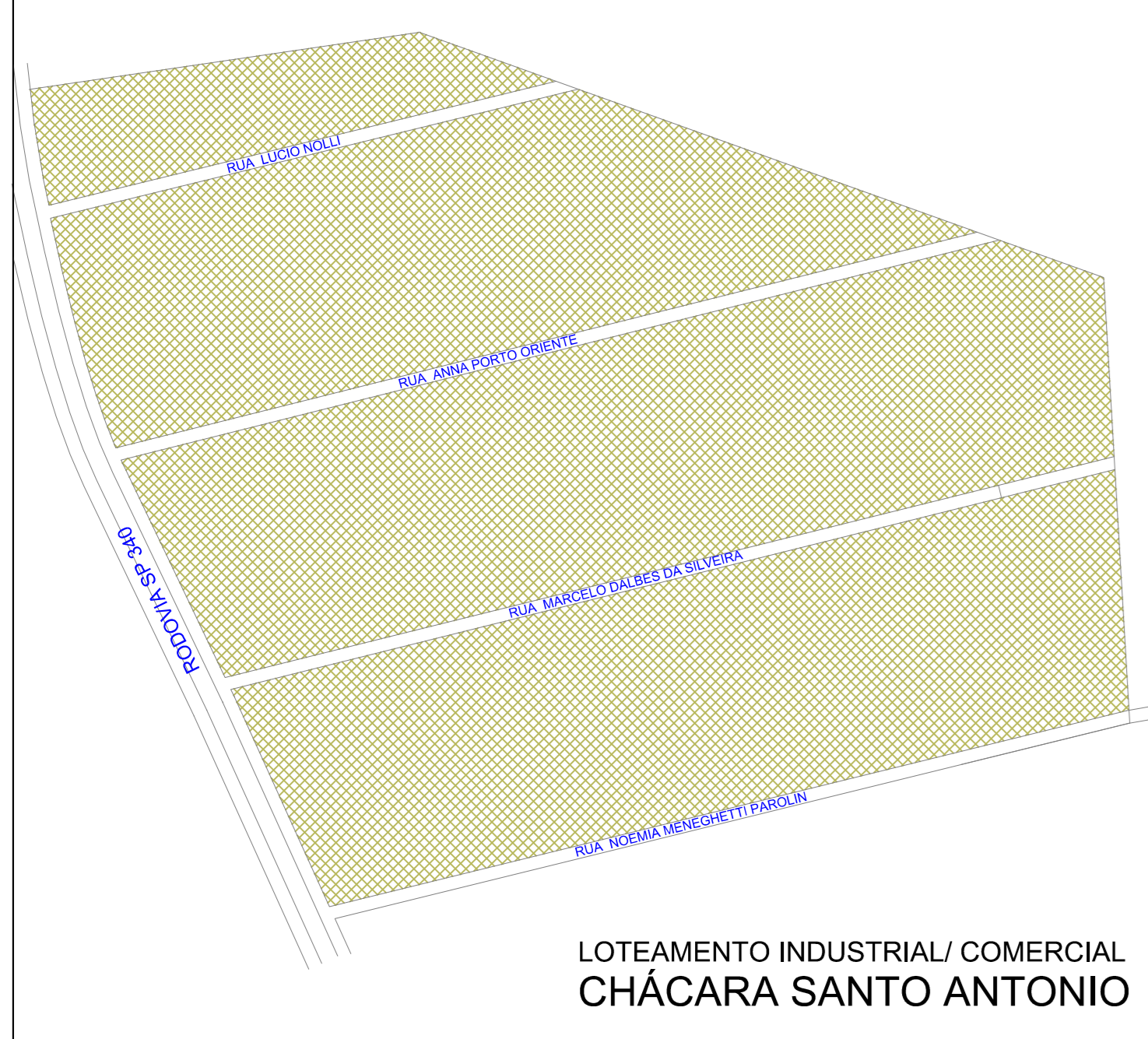
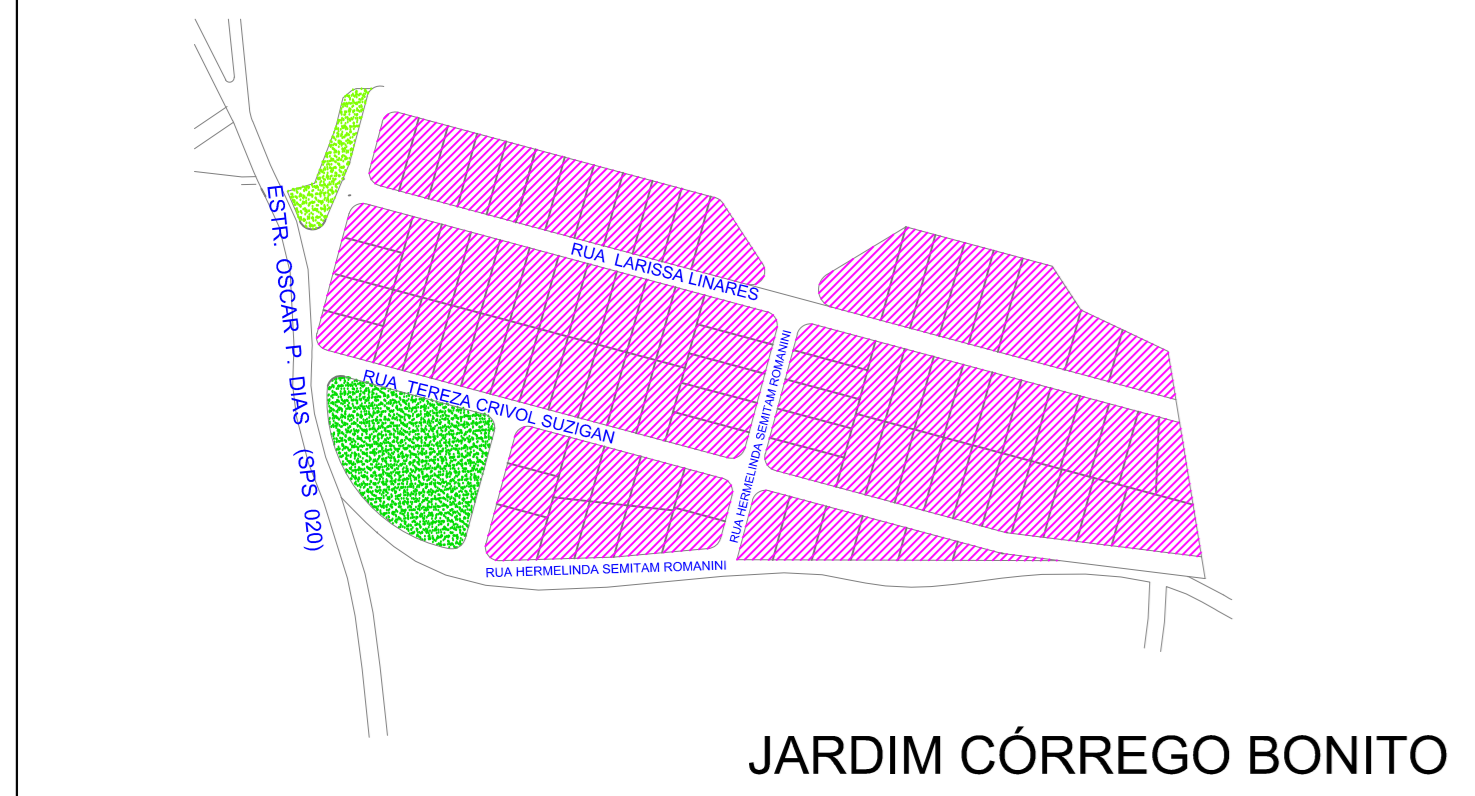


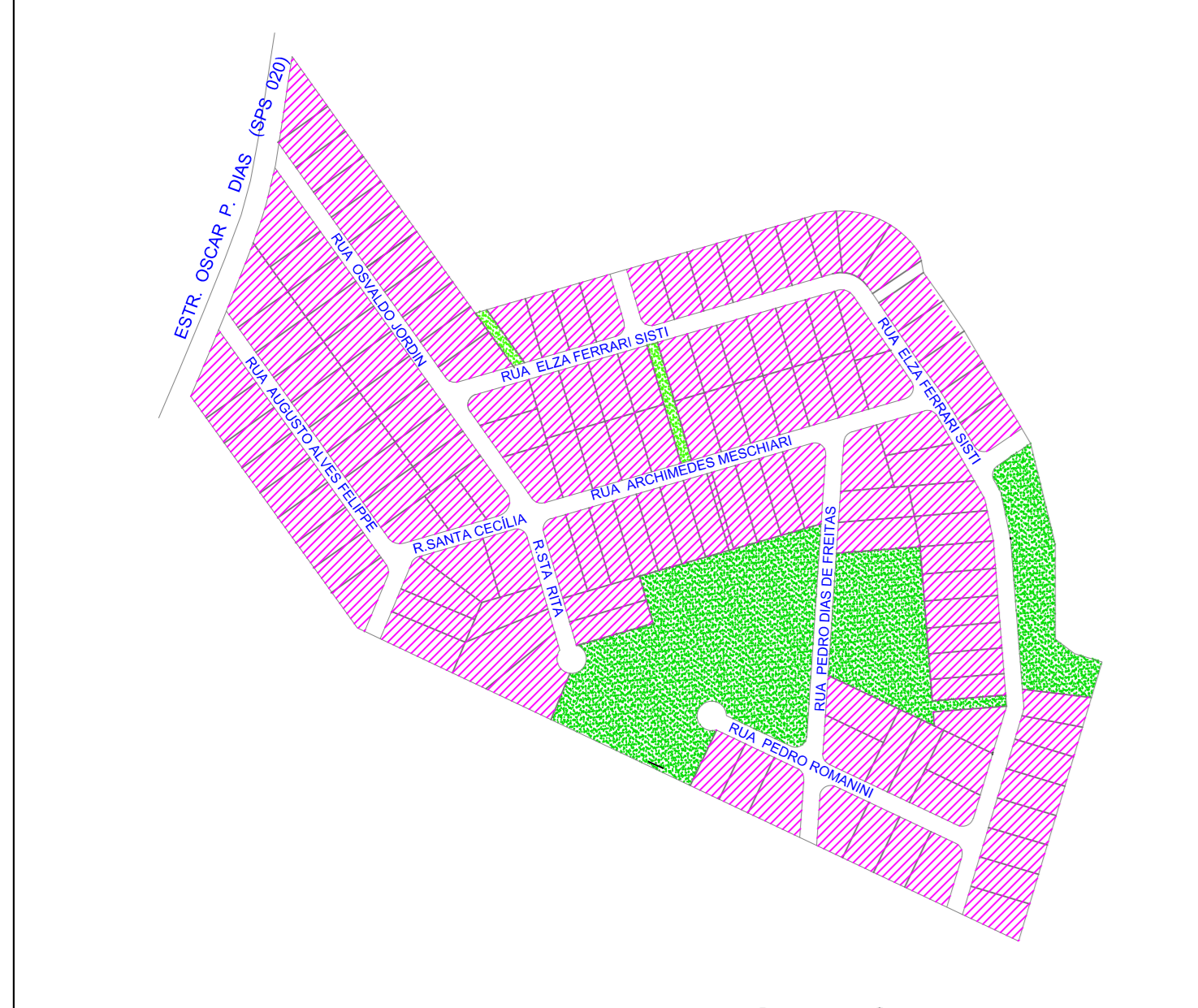
CHÁCARAS RECREIO CAMPESTRE E VISTA ALEGRE



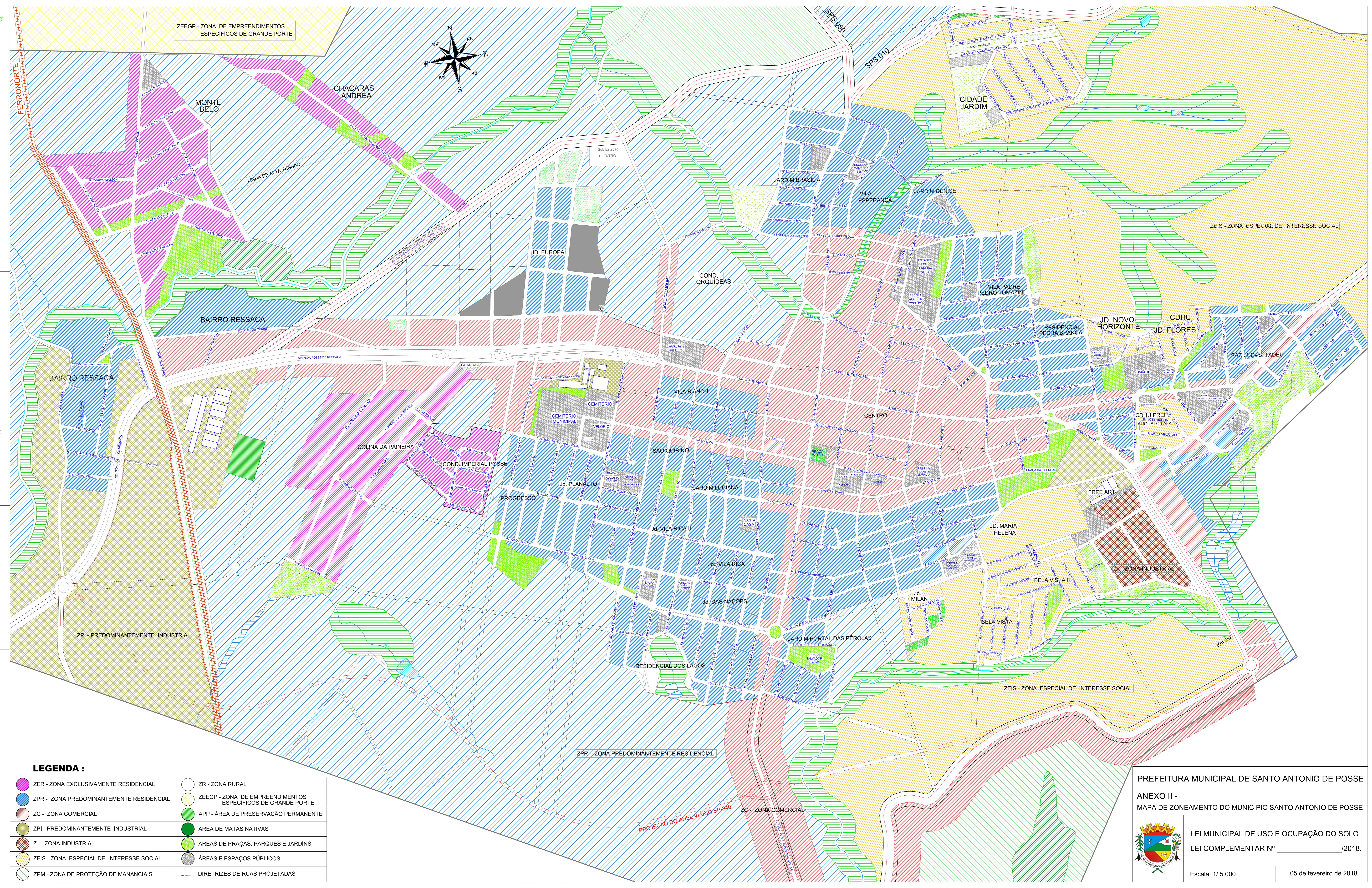
LOTEAMENTO INDUSTRIAL/COMERCIAL CHÁCARA SANTO ANTONIO



JARDIM CÔRREGO BONITO



RECANTO VALE VERDE



**LEGENDA :**

ZER - ZONA EXCLUSIVAMENTE RESIDENCIAL	ZR - ZONA RURAL
ZPR - ZONA PREDOMINANTEMENTE RESIDENCIAL	ZEEGP - ZONA DE EMPREENDIMENTOS ESPECIFICOS DE GRANDE PORTE
ZC - ZONA COMERCIAL	APP - ÁREA DE PRESERVAÇÃO PERMANENTE
ZPI - PREDOMINANTEMENTE INDUSTRIAL	ÁREA DE MATAS NATIVAS
Z1 - ZONA INDUSTRIAL	ÁREAS DE PRAÇAS, PARQUES E JARDINS
ZEIS - ZONA ESPECIAL DE INTERESSE SOCIAL	ÁREAS E ESPAÇOS PÚBLICOS
ZPM - ZONA DE PROTEÇÃO DE MANANCIAS	DIRETRIZES DE RUAS PROJETADAS

PREFEITURA MUNICIPAL DE SANTO ANTONIO DE POSSE

ANEXO II - MAPA DE ZONEAMENTO DO MUNICÍPIO SANTO ANTONIO DE POSSE

LEI MUNICIPAL DE USO E OCUPAÇÃO DO SOLO  
LEI COMPLEMENTAR Nº \_\_\_\_\_/2018.

Escala: 1/5.000 05 de fevereiro de 2018.