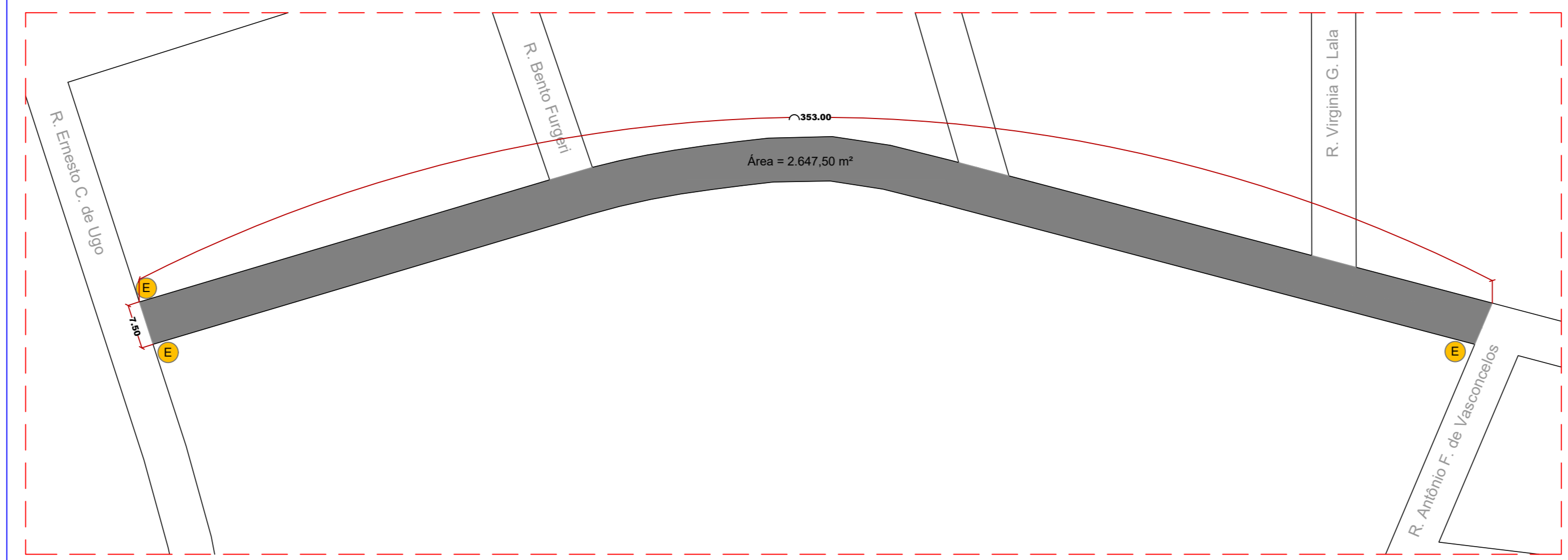
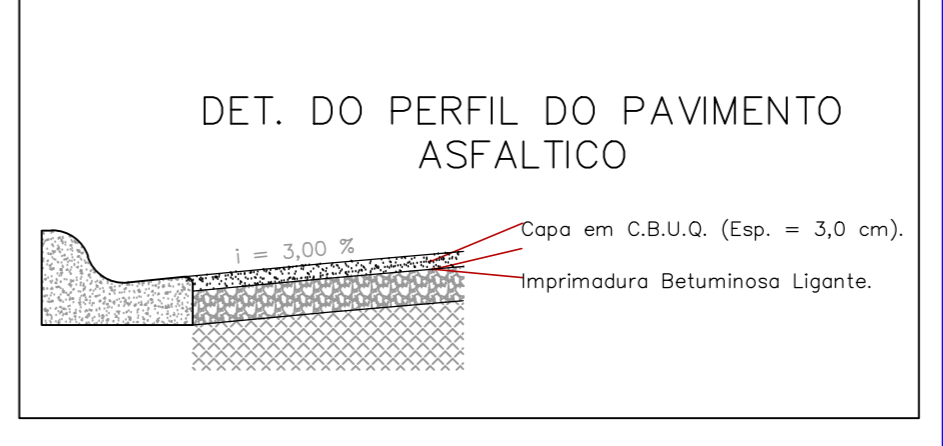


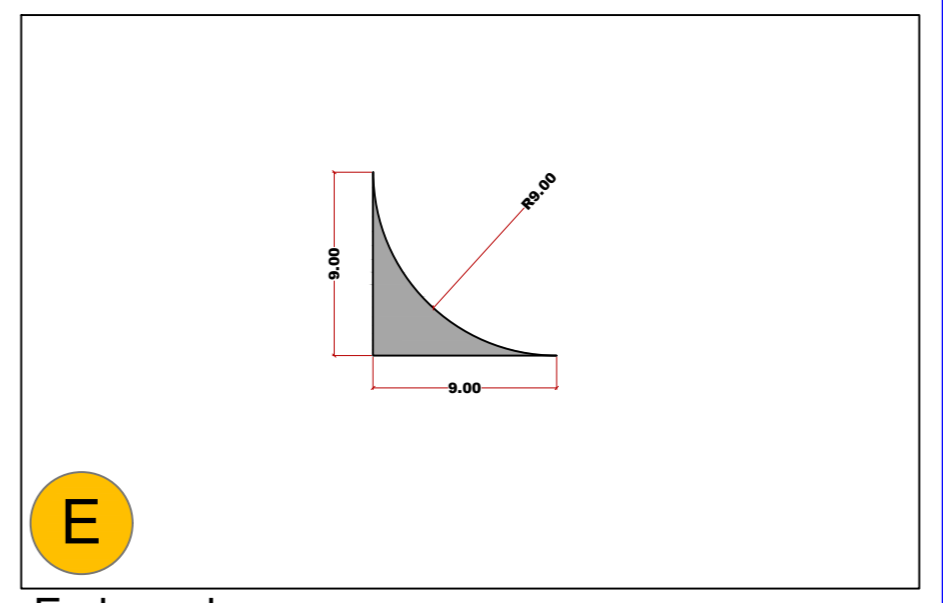
4 - RUA SÃO JOSÉ

ÁREA TOTAL DO TRECHO 4	
Área do traço = 2.932,50m²	4 embocaduras = 19,00m²
ÁREA TOTAL = 3.052,50m²	

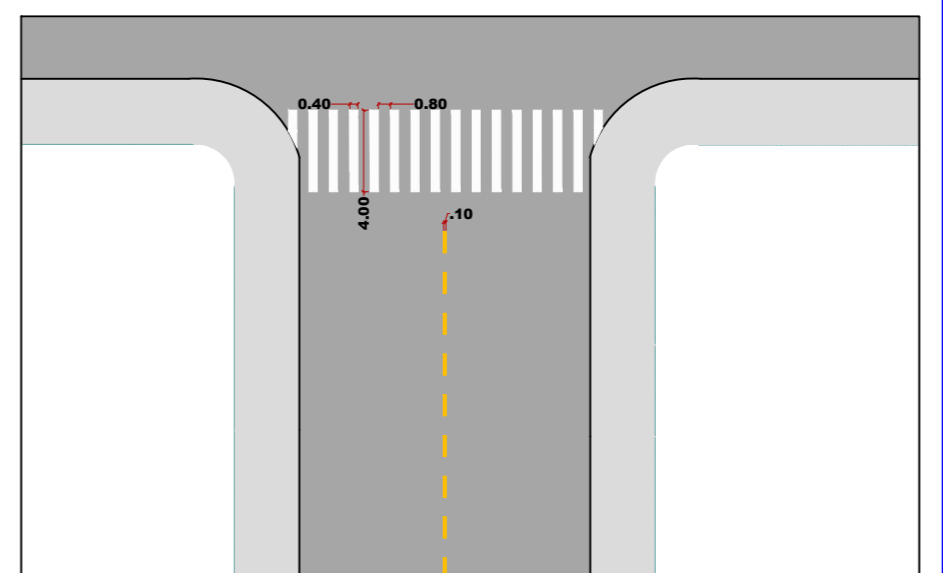


5 - RUA JOSÉ CILUZZO

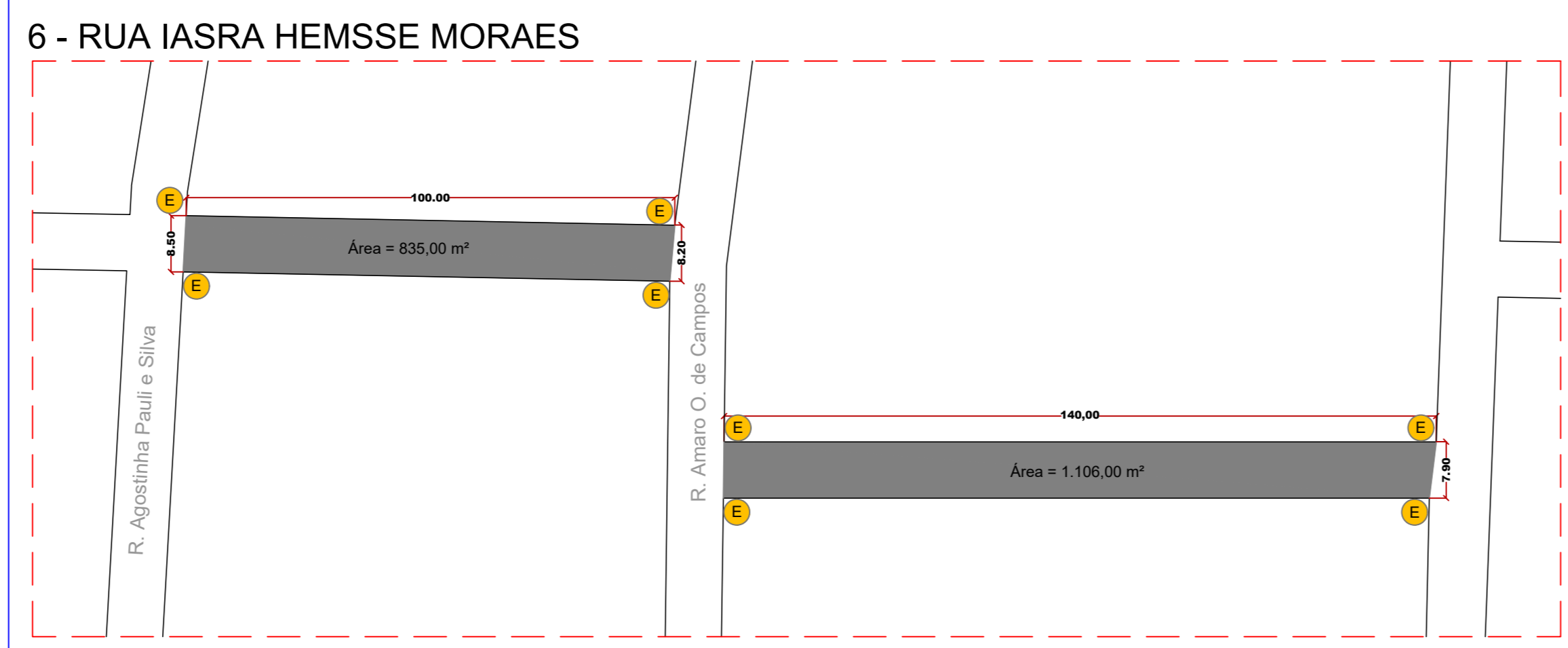
ÁREA TOTAL DO TRECHO 5	
Área do traço = 2.647,50m²	3 embocaduras = 12,20m²
ÁREA TOTAL = 2.669,70m²	



E
Embocadura
A = 17,40 m²
DETALHE S/E



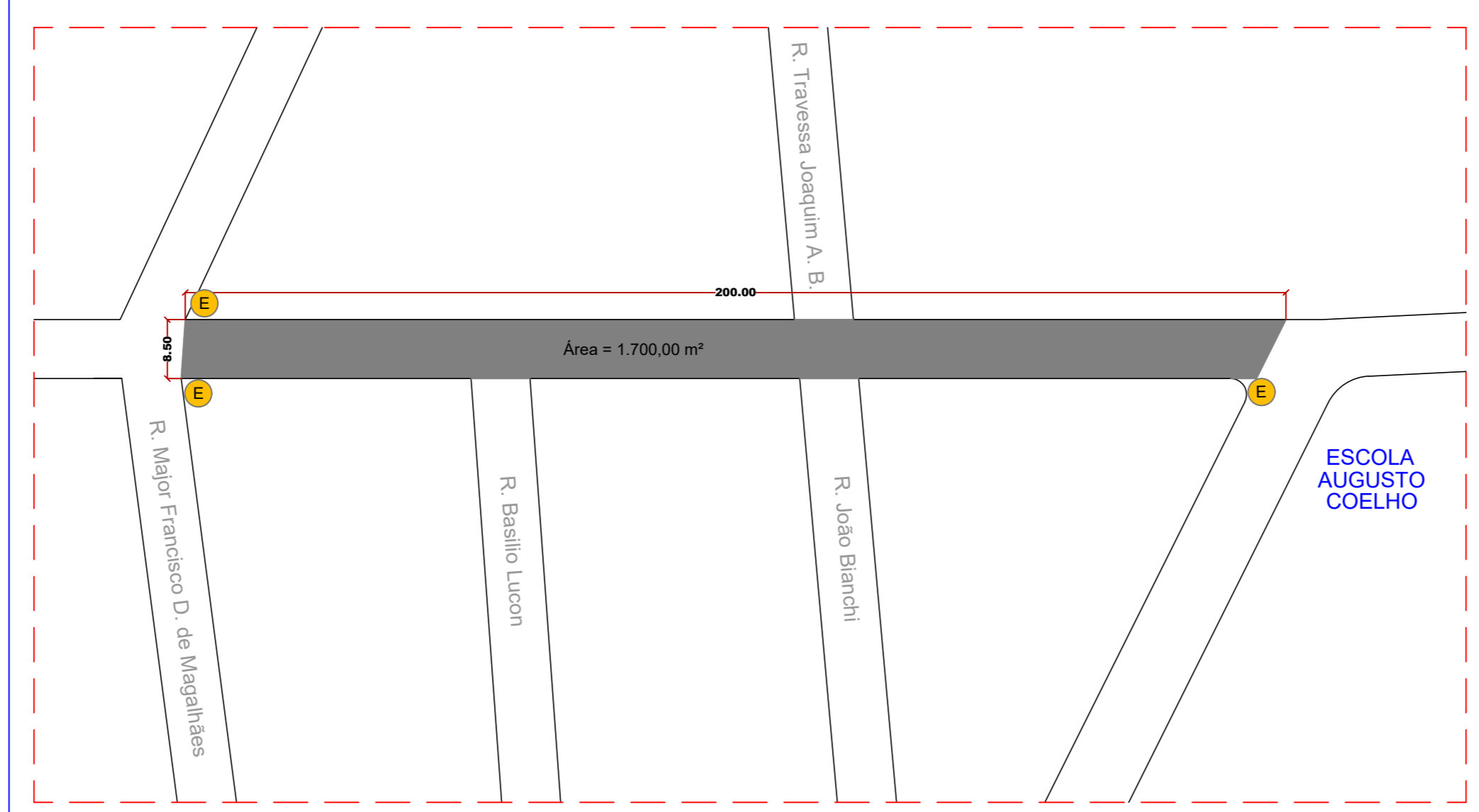
Sinalização Horizontal de Faixa de Pedestres
A = 12,80 m²
DETALHE S/E



7 - RUA JOAQUIM TEIXEIRA

ÁREA TOTAL DO TRECHO 6	
Área do traço = 635,00m²	04 embocaduras = 19,00m²
ÁREA TOTAL = 654,00m²	

ÁREA TOTAL DO TRECHO 7	
Área do traço = 1.106,00m²	04 embocaduras = 19,00m²
ÁREA TOTAL = 1.175,00m²	



8 - RUA AMARO ORTIZ DE CAMPOS

ÁREA TOTAL DO TRECHO 8	
Área do traço = 1.700,00m²	3 embocaduras = 12,20m²
ÁREA TOTAL = 1.752,20m²	

Escala 1:1000	PROJETO COMPLETO	Folha 2/2
Proprietário: PREFEITURA MUNICIPAL DE SANTO ANTONIO DE POSSE		
Obra: RECAPEAMENTO ASFÁLTICO - Diversas Ruas RUA JOAQUIM PEREIRA DA SILVA E OUTRAS		
Local: VARIOS BAIRROS		
Município: SANTO ANTONIO DE POSSE - SP		
Situação sem escala: VER NO MAPA DO MUNICIPIO		Prefeito Municipal Norberto de Olivério Junior
		Autor de Projeto e Responsável pela Fiscalização do Convênio Eng.º José Sidnei Vieira CREA 0605058496 A.R.T.: