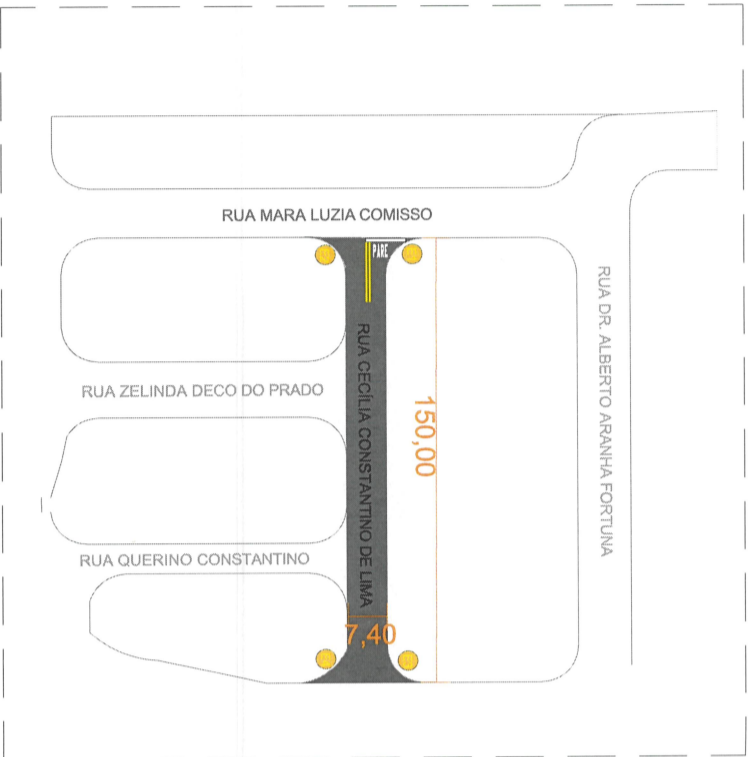
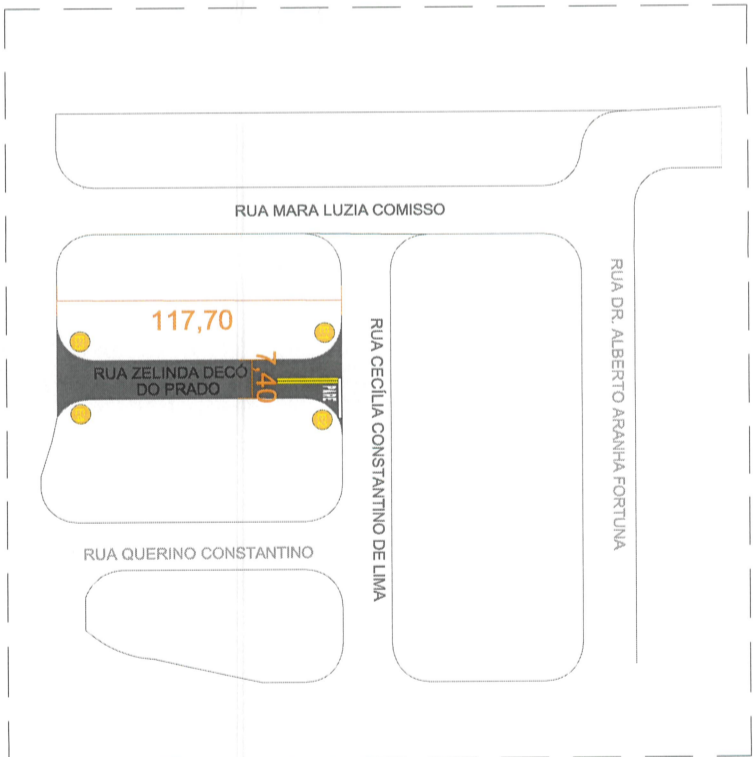




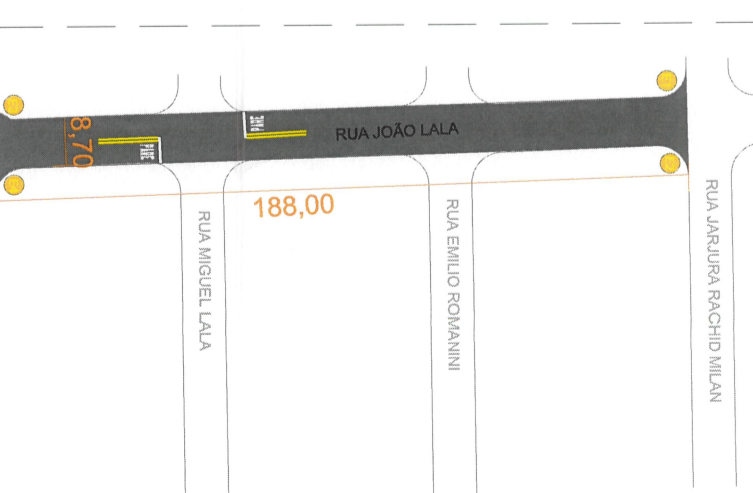
ÁREA TOTAL DO TRECHO	
MEDIDA LINEAR = 181,50m	
LARGURA DA RUA = 7,60 m²	
EMBOCADURAS = 4 x 17,40 m²	
ÁREA TOTAL RECAP = 144,9 00m²	
ÁREA SINALIZAÇÃO TOTAL = 9,18 m²	
ÁREA SINALIZAÇÃO = 6,18 m² cor 1	
ÁREA SINALIZAÇÃO = 3,00 m² cor 2	



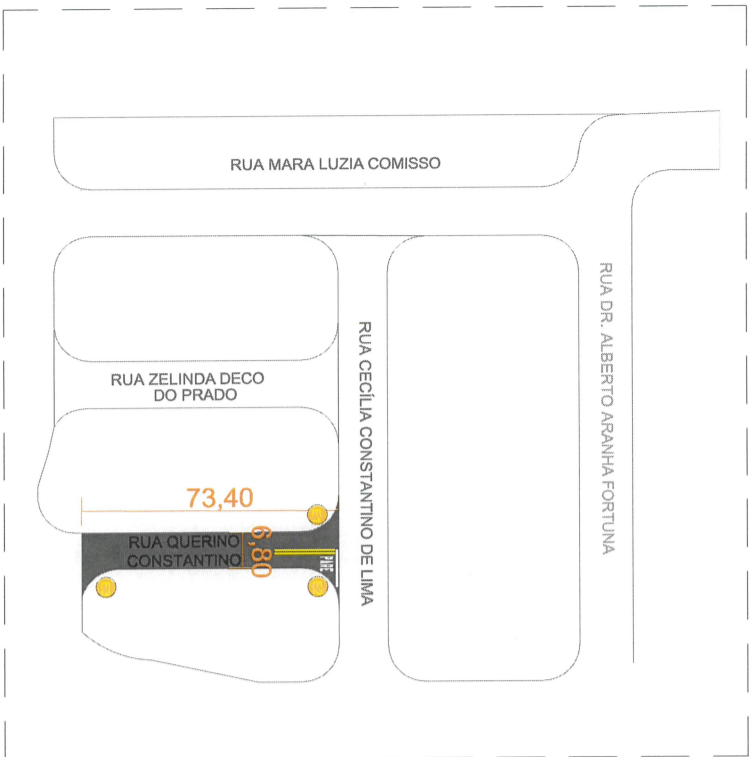
ÁREA TOTAL DO TRECHO	
MEDIDA LINEAR = 150,00m	
LARGURA DA RUA = 7,40 m²	
EMBOCADURAS = 4 x 17,40 m²	
ÁREA TOTAL RECAP = 117,80 m²	
ÁREA SINALIZAÇÃO TOTAL = 9,10 m²	
ÁREA SINALIZAÇÃO = 6,10 m² cor 1	
ÁREA SINALIZAÇÃO = 3,00 m² cor 2	



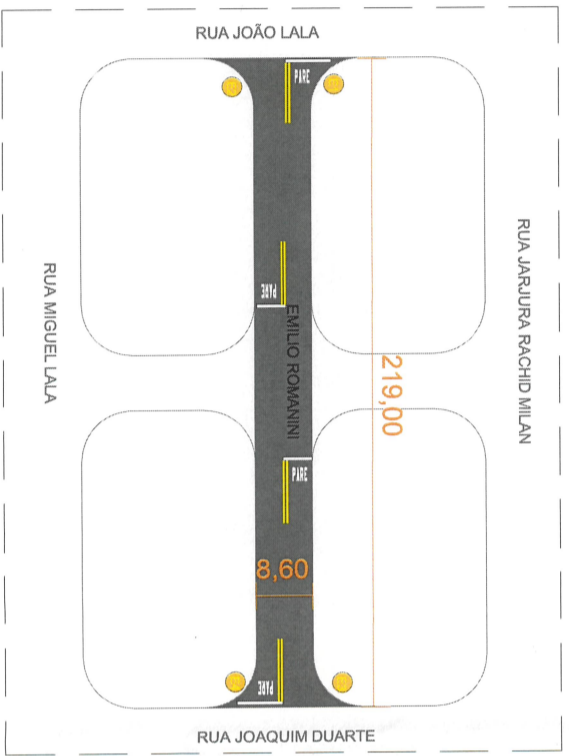
ÁREA TOTAL DO TRECHO	
MEDIDA LINEAR = 117,70 m	
LARGURA DA RUA = 7,40 m²	
EMBOCADURAS = 4 x 17,40 m²	
ÁREA TOTAL RECAP = 940,58 m²	
ÁREA SINALIZAÇÃO TOTAL = 9,10 m²	
ÁREA SINALIZAÇÃO = 6,10 m² cor 1	
ÁREA SINALIZAÇÃO = 3,00 m² cor 2	



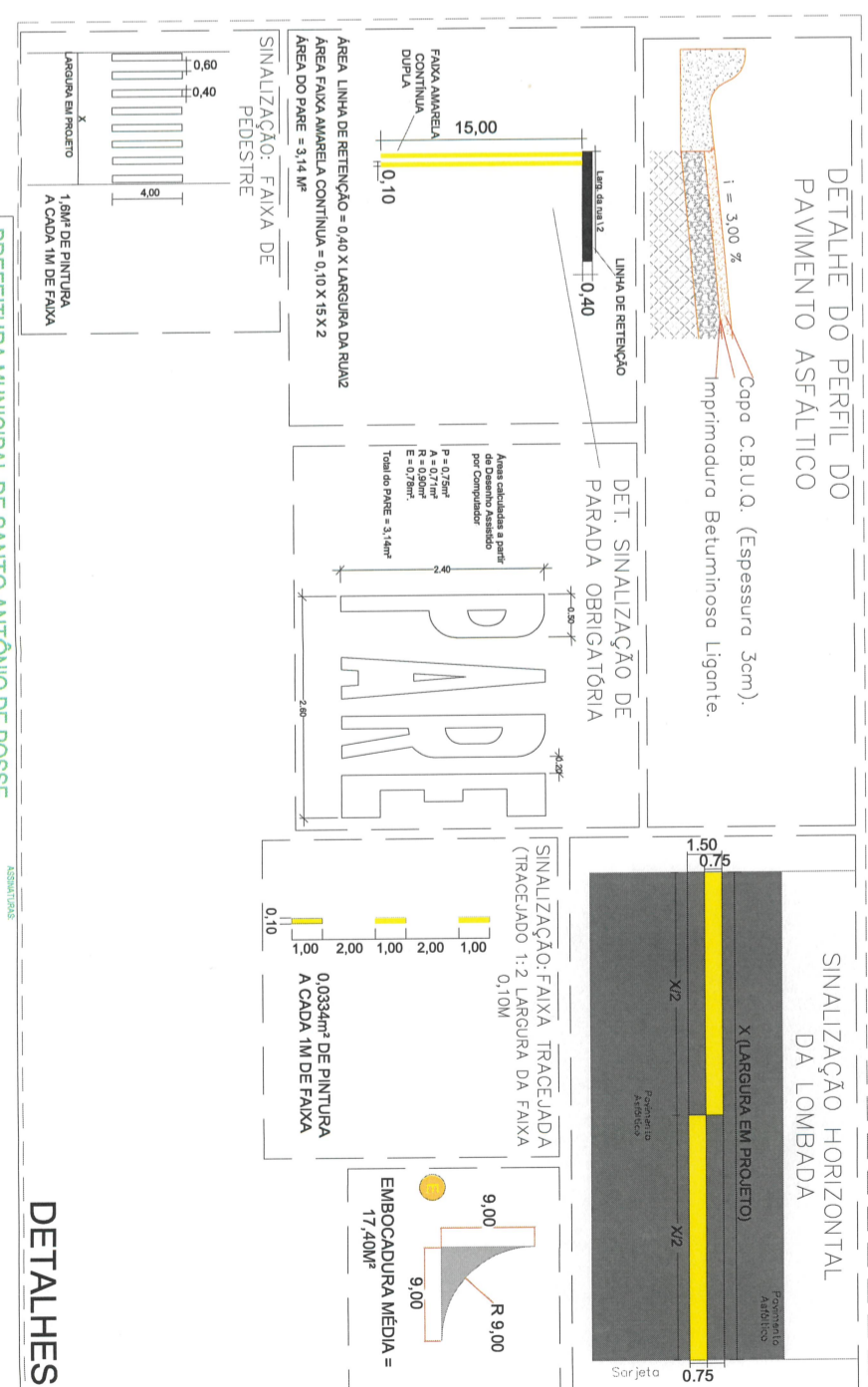
ÁREA TOTAL DO TRECHO	
MEDIDA LINEAR = 188,00 m	
LARGURA DA RUA = 8,70 m²	
EMBOCADURAS = 4 x 17,40 m²	
ÁREA TOTAL RECAP = 1705,20 m²	
ÁREA SINALIZAÇÃO TOTAL = 19,24 m²	
ÁREA SINALIZAÇÃO = 13,24 m² cor 1	
ÁREA SINALIZAÇÃO = 6,00 m² cor 2	



ÁREA TOTAL DO TRECHO	
MEDIDA LINEAR = 73,40m	
LARGURA DA RUA = 0,80 m²	
EMBOCADURAS = 3 x 17,40 m²	
ÁREA TOTAL RECAP = 55,32 m²	
ÁREA SINALIZAÇÃO TOTAL = 8,86 m²	
ÁREA SINALIZAÇÃO = 5,86 m² cor 1	
ÁREA SINALIZAÇÃO = 3,00 m² cor 2	



ÁREA TOTAL DO TRECHO	
MEDIDA LINEAR = 219,00m	
LARGURA DA RUA = 8,60 m²	
EMBOCADURAS = 4 x 17,40 m²	
ÁREA TOTAL RECAP = 1953,00 m²	
ÁREA SINALIZAÇÃO TOTAL = 39,32 m²	
ÁREA SINALIZAÇÃO = 26,32 m² cor 1	
ÁREA SINALIZAÇÃO = 12,00 m² cor 2	



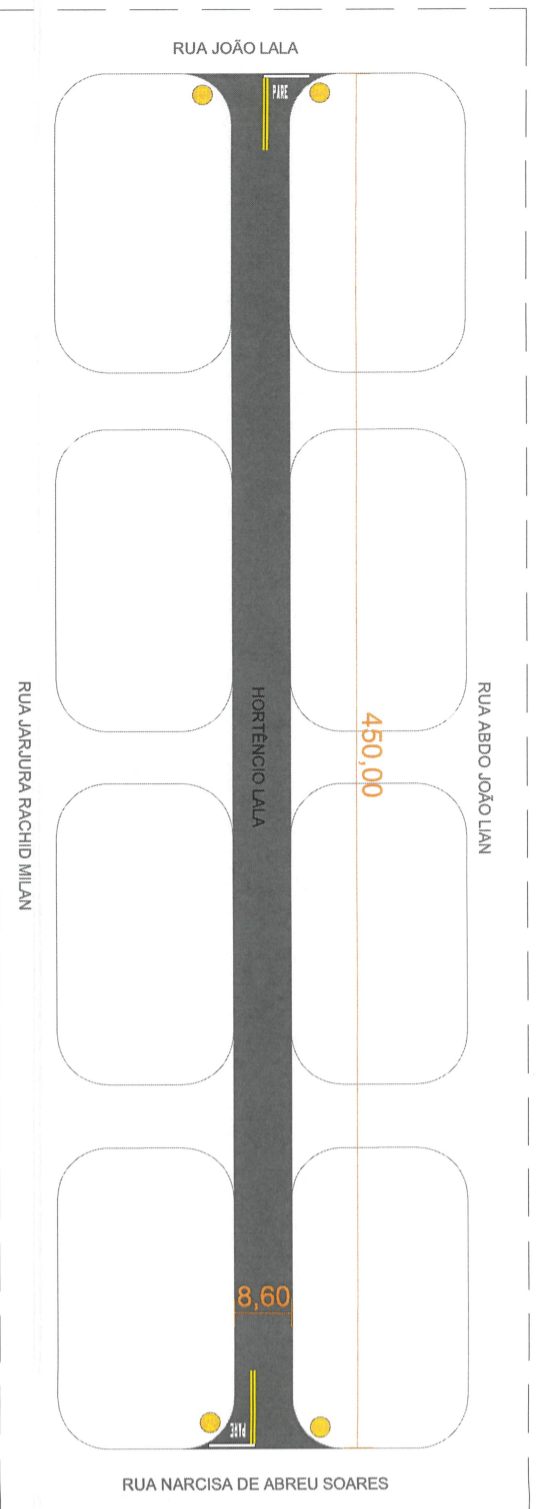
DETALHES

PREFEITURA MUNICIPAL DE SANTO ANTÔNIO DE POSSE
 Praça Chafes Baraol, 351 - Vila Esperança - CEP: 45.531-119/0001-35

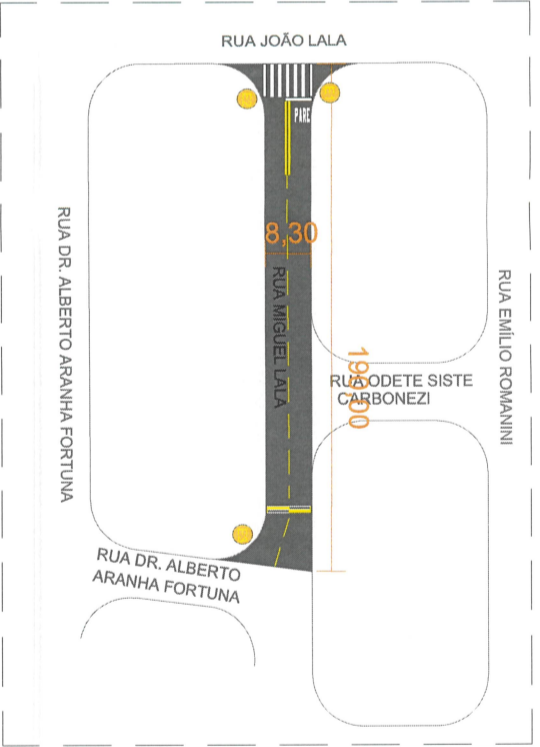
Projeto / Obra: RECAPEAMENTO ASFALTICO DA RUA HORTENCIO LALA E OUTRAS
Título: PROJETO DE RECAPEAMENTO

Assinaturas: Leonardo da Silva Pranziera (Arquiteto), João Leonardo Lalli (Prefeito Municipal)

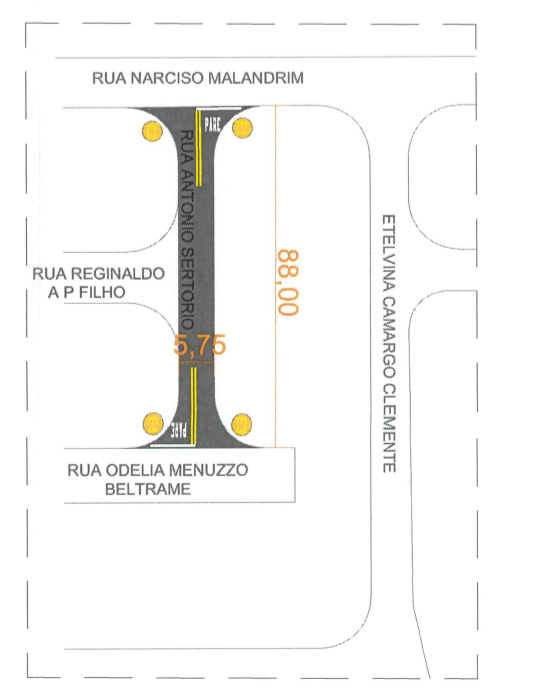
Escala: SEM ESCALA
Formato: 01/02



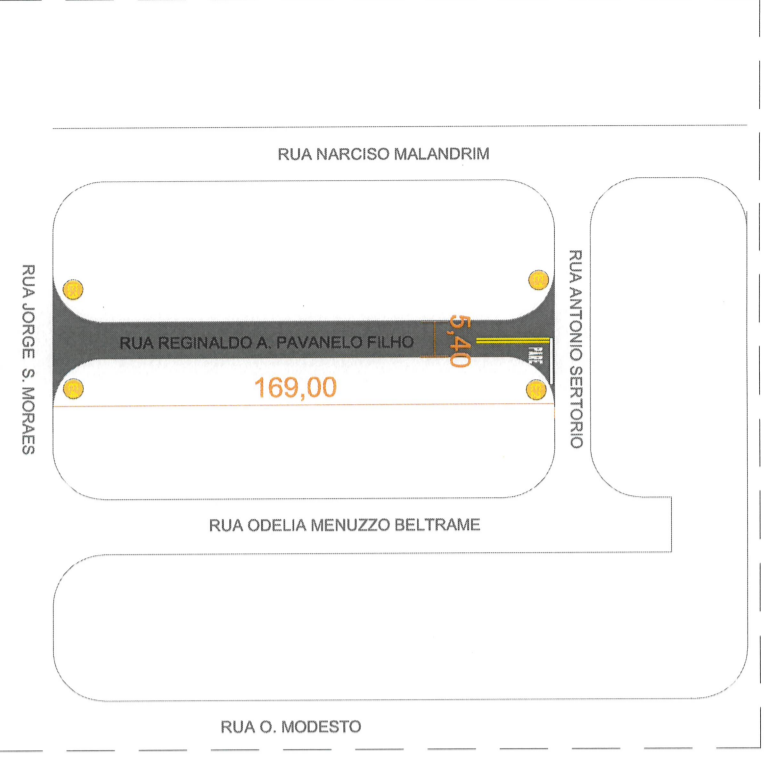
ÁREA TOTAL DO TRECHO	
MEDIDA LINEAR = 450,00 m	
LARGURA DA RUA = 8,60 m	
EMBOCADURAS = 4 x 17,40 m ²	
ÁREA TOTAL RECAP. = 3.399,60 m ²	
ÁREA SINALIZAÇÃO TOTAL = 19,16 m ²	
ÁREA SINALIZAÇÃO = 19,16 m ² cor 1	
ÁREA SINALIZAÇÃO = 0,00 m ² cor 2	



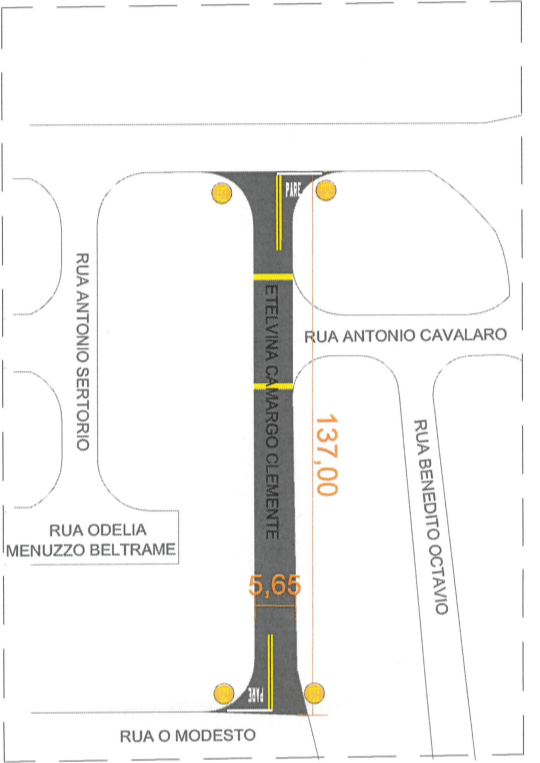
ÁREA TOTAL DO TRECHO	
MEDIDA LINEAR = 199,80 m	
LARGURA DA RUA = 8,30 m	
EMBOCADURAS = 3 x 17,40 m ²	
ÁREA TOTAL RECAP. = 1.629,20 m ²	
ÁREA SINALIZAÇÃO TOTAL = 34,80 m ²	
ÁREA SINALIZAÇÃO = 19,24 m ² cor 1	
ÁREA SINALIZAÇÃO = 15,56 m ² cor 2	



ÁREA TOTAL DO TRECHO	
MEDIDA LINEAR = 88,00 m	
LARGURA DA RUA = 5,75 m	
EMBOCADURAS = 4 x 17,40 m ²	
ÁREA TOTAL RECAP. = 575,60 m ²	
ÁREA SINALIZAÇÃO TOTAL = 8,44 m ²	
ÁREA SINALIZAÇÃO = 5,44 m ² cor 1	
ÁREA SINALIZAÇÃO = 3,00 m ² cor 2	



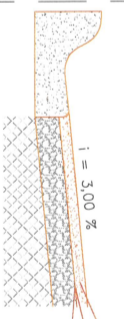
ÁREA TOTAL DO TRECHO	
MEDIDA LINEAR = 169,00 m	
LARGURA DA RUA = 5,40 m	
EMBOCADURAS = 4 x 17,40 m ²	
ÁREA TOTAL RECAP. = 982,20 m ²	
ÁREA SINALIZAÇÃO TOTAL = 6,14 m ²	
ÁREA SINALIZAÇÃO = 3,14 m ² cor 1	
ÁREA SINALIZAÇÃO = 3,00 m ² cor 2	



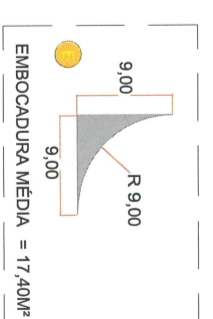

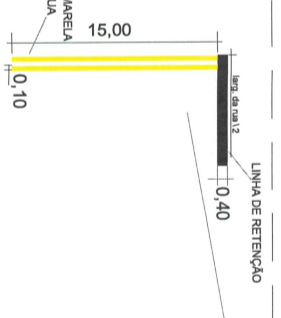


ÁREA TOTAL DO TRECHO	
MEDIDA LINEAR = 137,00 m	
LARGURA DA RUA = 5,65 m	
EMBOCADURAS = 4 x 17,40 m ²	
ÁREA TOTAL RECAP. = 843,56 m ²	
ÁREA SINALIZAÇÃO TOTAL = 30,57 m ²	
ÁREA SINALIZAÇÃO = 19,97 m ² cor 1	
ÁREA SINALIZAÇÃO = 10,60 m ² cor 2	



DETALHE DO PERFIL DO PAVIMENTO ASFALTICO



Capa C.B.U.Q. (Espessura 3cm).
Imprimadura Betuminosa Ligante.



DETALHES

PREFEITURA MUNICIPAL DE SANTO ANTÔNIO DE POSSE

Projeto / Obra: RECAPAMENTO ASFALTICO DA RUA HORTÊNCIO LALA E OUTRAS
Local/Descrição em projeto: PROJETO DE RECAPAMENTO

Assinatura: Leonardo da Silva Granziera
Cargo: Prefeito Municipal

ESCALA: SEM ESCALA

02/02